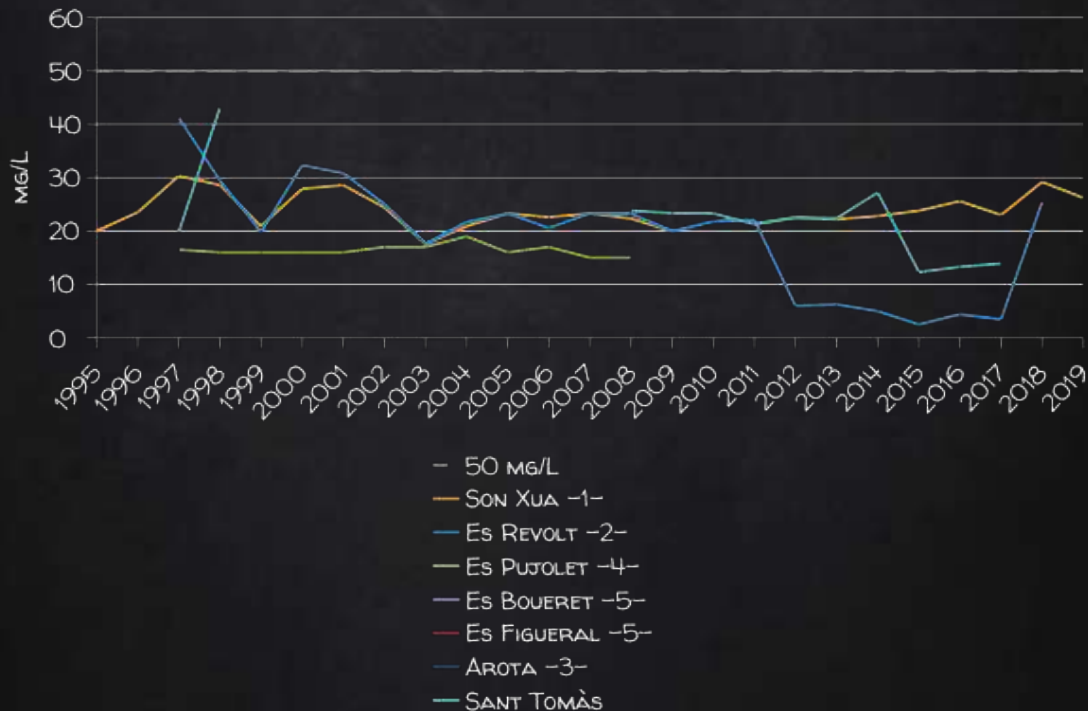


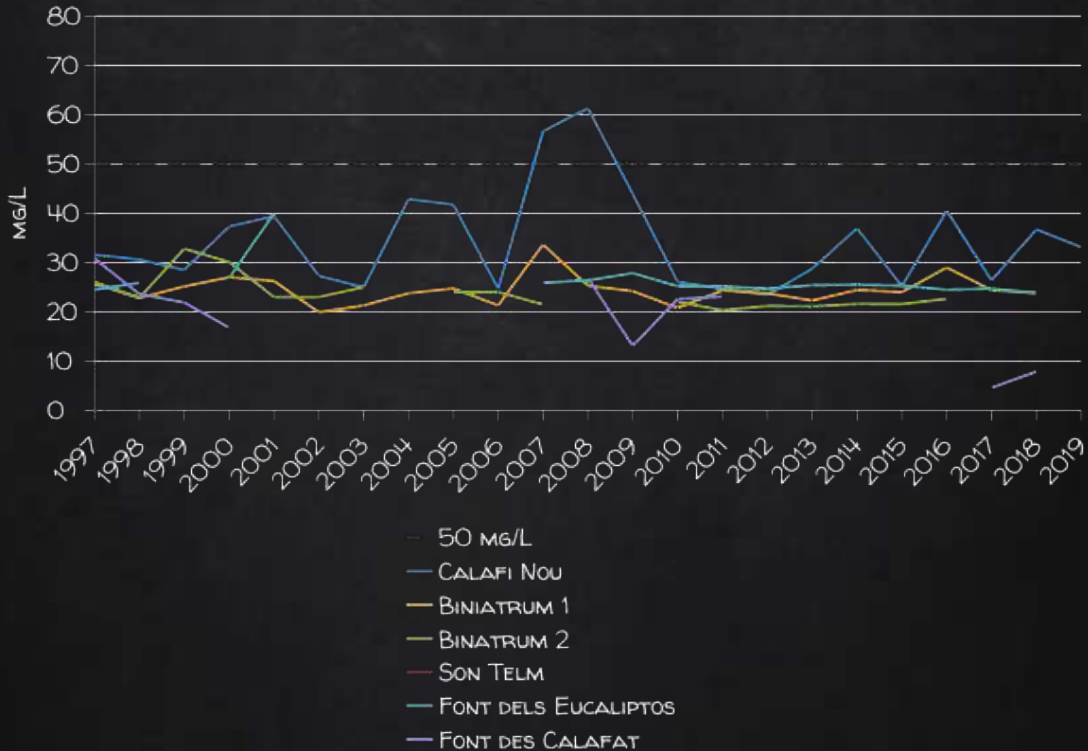
# ES MIGJORN GRAN (I)

EVOLUCIÓ CONCENTRACIÓ NITRATS Es MIGJORN GRAN (1995-2019);  
1901M2



# FERRERIES (I)

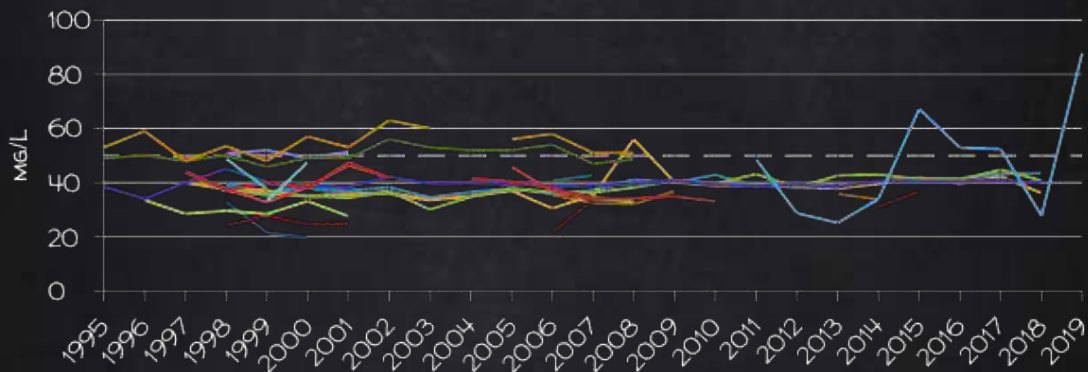
EVOLUCIÓ CONCENTRACIÓ NITRATS FERRERIES (1997-2019); 1901M2



# CIUTADELLA (I)



EVOLUCIÓ CONCENTRACIÓ NITRATS CIUTADELLA (1995-2019); 1901M3

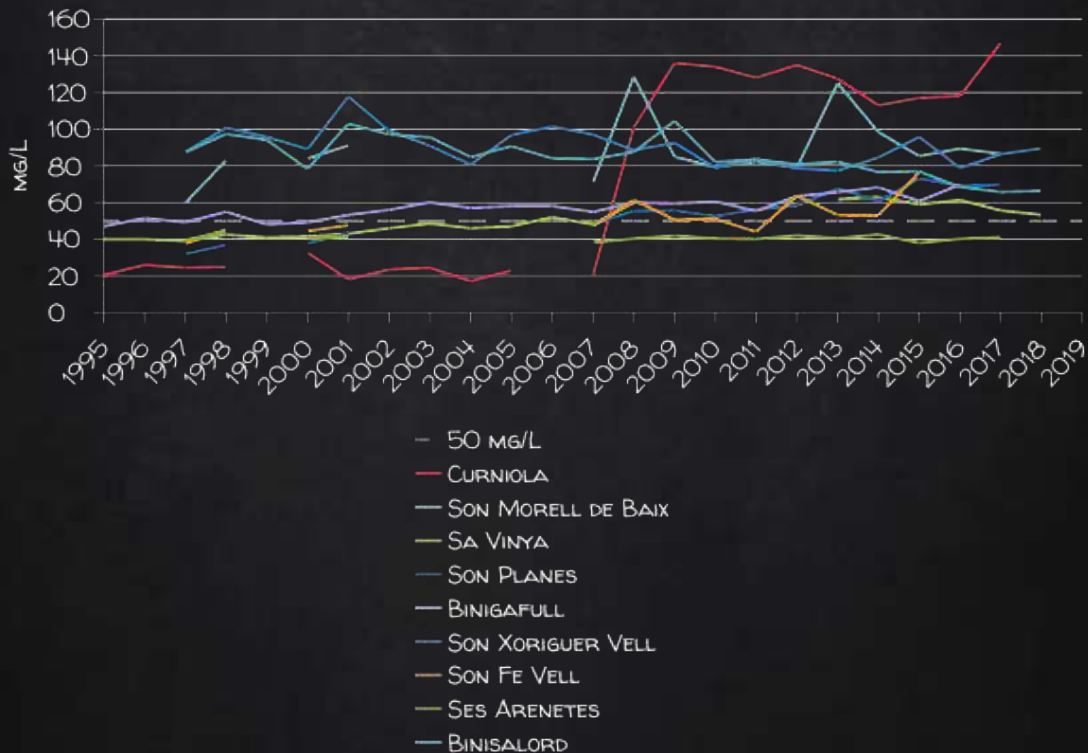


- 50 mg/L
- CARAGOLÍ -1-
- CARAGOLÍ -2-
- CARAGOLÍ -3-
- CARAGOLÍ -4-
- CARAGOLÍ -5-
- CARAGOLÍ -6-
- CARAGOLÍ -7-
- CARAGOLÍ -8-
- CARAGOLÍ -9-
- SES ARENES -1-
- SES TRUQUERIES

## CIUTADELLA (II)



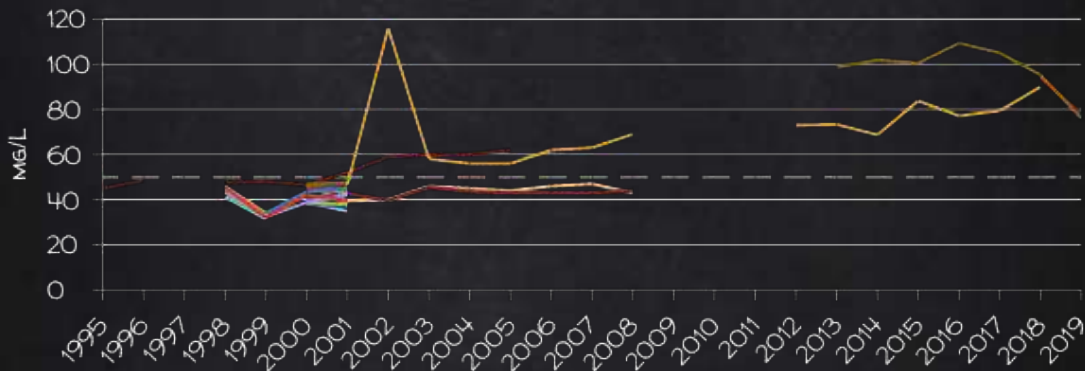
EVOLUCIÓ CONCENTRACIÓ NITRATS CIUTADELLA (1995-2019); 1901M3



# CIUTADELLA (III)



EVOLUCIÓ CONCENTRACIÓ NITRATS CIUTADELLA (1995-2019); 1901M3

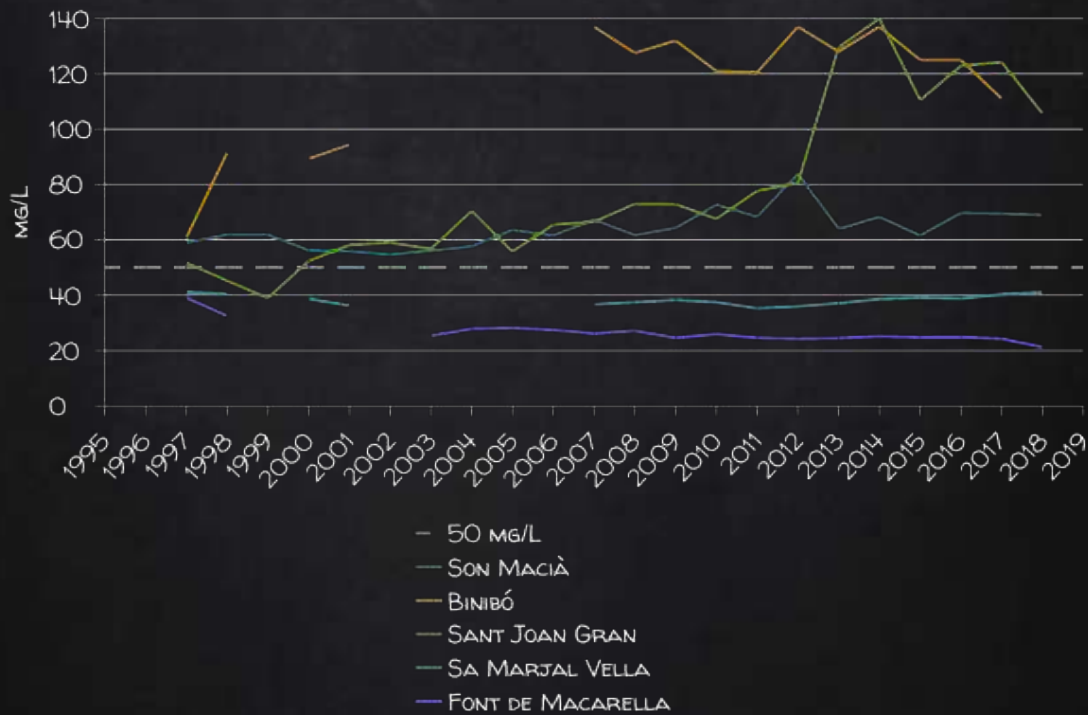


- 50 MG/L
- SON CARRIÓ
- TANCA DE SA CREU -1-
- TANCA DE SA CREU -2-
- SON BLANC -1-
- SON BLANC -2-
- CALA BLANCA -1-
- CALA BLANCA -2-
- SON GANXO -1-
- SON GANXO -2-
- SON GANXO -3-
- SON GANXO -4-

# CIUTADELLA (IV)



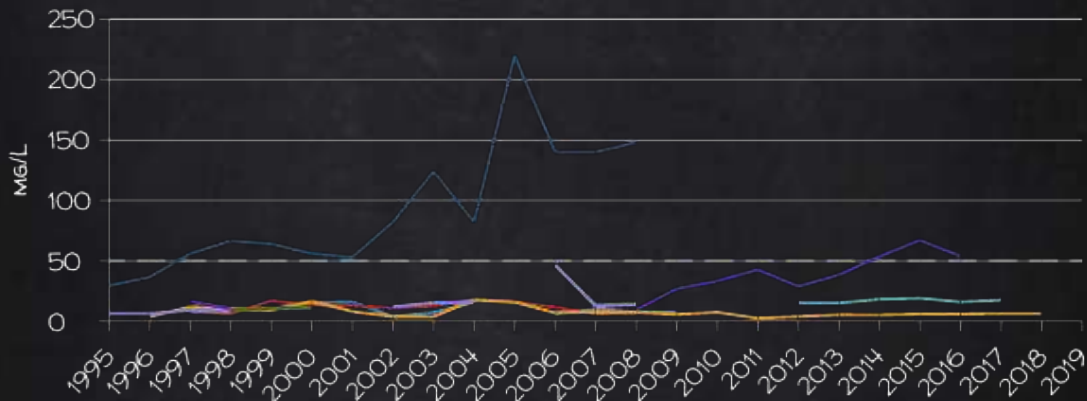
EVOLUCIÓ CONCENTRACIÓ NITRATS CIUTADELLA (1995-2019); 1901M3 I 1901M2



# ES MERCADAL (I)



EVOLUCIÓ CONCENTRACIÓ NITRATS ES MERCADAL (1995-2019); 1902M1

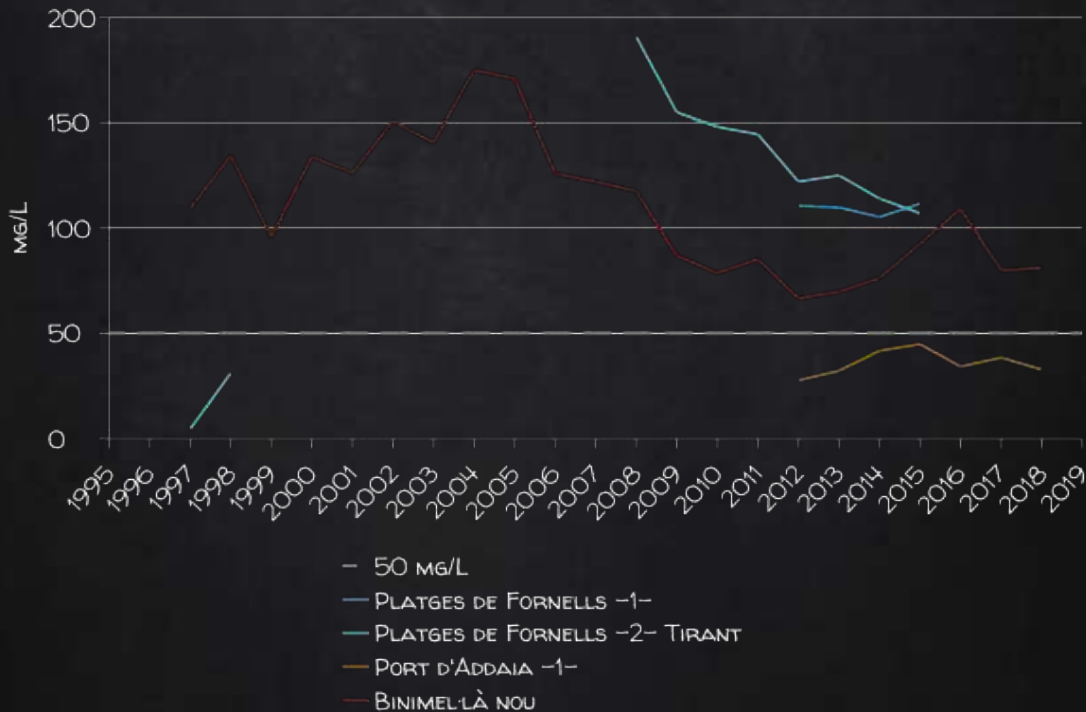


- 50 mg/L
- SA ROCA -1-
- SA ROCA -2-
- SA ROCA -3-
- BINIFABINI -1-
- BINIFABINI -2-
- SON PARC -1-
- SON PARC -2-
- SON PARC -3- LLUCAITX
- CASTELLOSA PUNTA GROSSA
- PUNTA GROSSA -2-
- PUNTA GROSSA -3-

# ES MERCADAL (I)

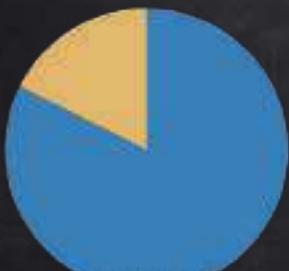


EVOLUCIÓ CONCENTRACIÓ NITRATS Es MERCADAL (1995-2019); 1903M1,  
1903M2 I 19NM01

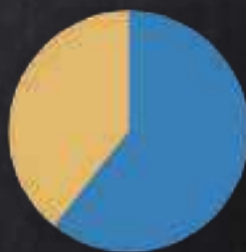




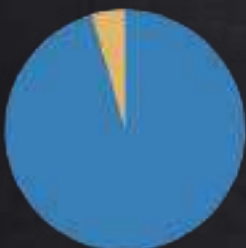
1981M1



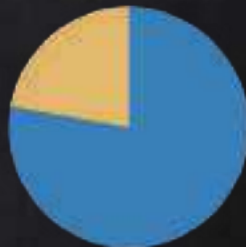
1981M3



1981M2 82.4



1982M1

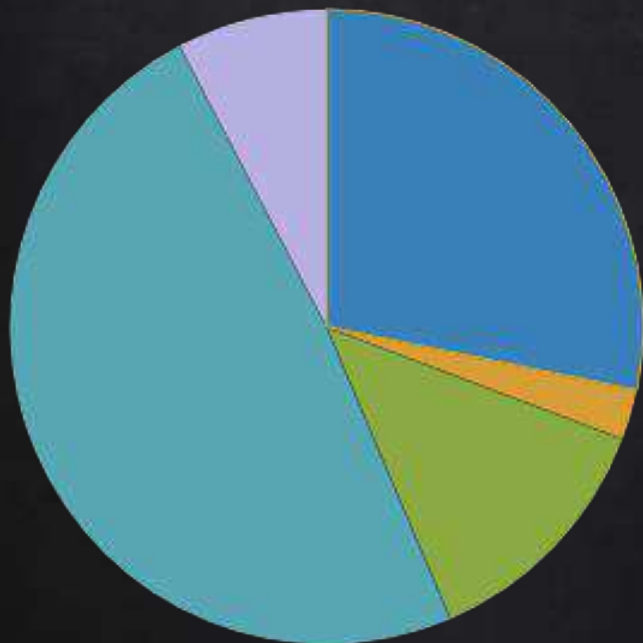


Totes les masses (%)



- Evolució constant
- Evolució negativa
- Evolució positiva

### Usos/PRESSIONS predominants (%)

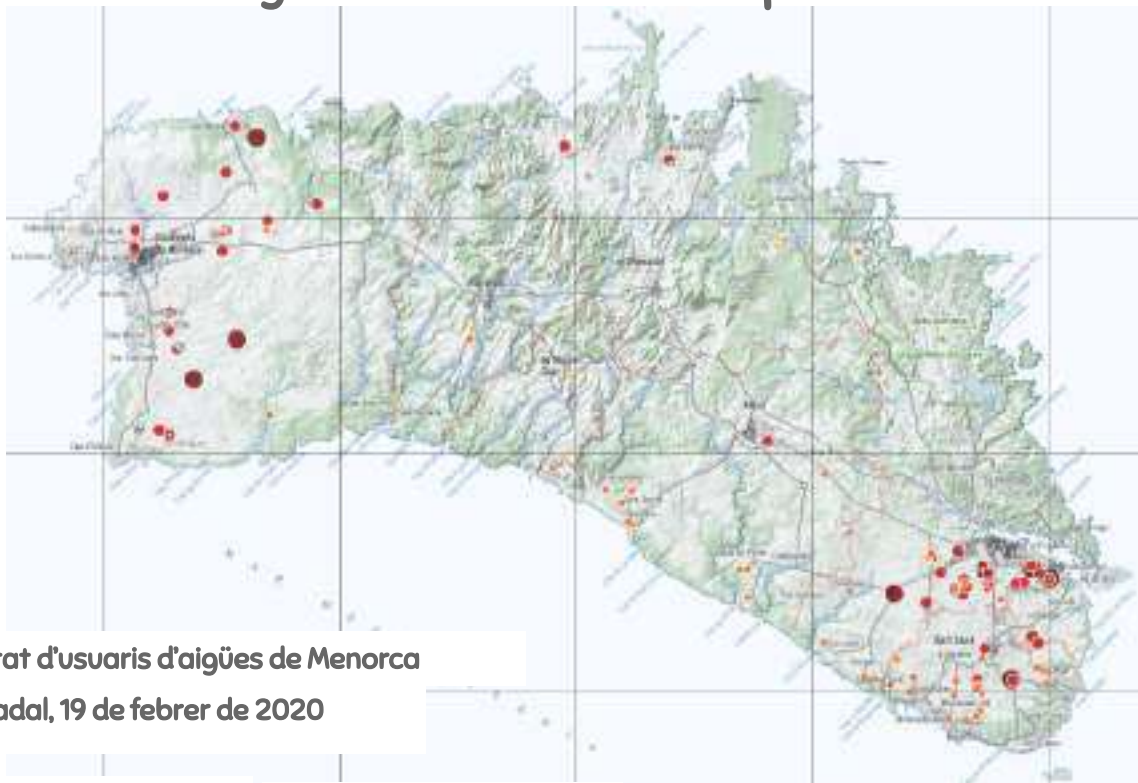


- Nuclis de població urbans i turístics i edificacions aïllades
- Zones industrials i àrees marginals periurbanes
- Àrees agrícoles intensives
- Cultius extensius de secà
- Pastures, camps abandonats i àrees marginals agrícoles
- EDAR

Captació seleccionada	Codi mostreig	ETRS 1989		Municipi	[NO <sub>3</sub> <sup>-</sup> ]
		UTM_X	UTM_Y		(26-6-2019)
Malbúger 3	M1	607180,12	4415251,00	Maó	62,0
Son Vilar 2	M2	609238,26	4415265,96	Es Castell	93,0
Ses Escoles 2	M3	610031,00	4414716,00	Es Castell	84,0
Trebalúger 1	M4	609203,00	4412226,00	Es Castell	58,0
Cala'n Porter 1	M5	597256,00	4415125,00	Alaior	38,4
Es Plans 3	M6	595550,00	4421624,00	Alaior	27,4
Binifabini 2	M7	600047,00	4426900,00	Es Mercadal	25,8
Pou Son Xua 1	M8	589882,66	4423226,62	Es Migjorn Gran	26,2
Calafi nou	M9	585486,41	4424893,69	Ferrerries	33,1
CRTA Punta Prima nord	M10	608398,00	4410475,00	Sant Lluís	108,0
Camí de ses Vinyes 3	M11	606956,00	4410448,00	Sant Lluís	71,0
Sant Lluís nord	M12	607238,00	4411777,00	Sant Lluís	70,0
Ses Arenes 1	M13	576904,00	4429882,00	Ciutadella	52,0
Cala Morell 2 (parcl. 97)	M14	575533,00	4433884,00	Ciutadella	88,0
Ses Truqueries	M15	571270,00	4428732,00	Ciutadella	93,0
Tanca de sa Crev 2	M16	573188,00	4424521,00	Ciutadella	78,0
Son Ganxo 2	M17	572779,99	4424073,66	Ciutadella	100,5

Captació seleccionada	Codi mostreig	ETRS 1989		Municipi	[NO <sub>3</sub> <sup>-</sup> ]
		UTM_X	UTM_Y		(darrera analítica)
Turó 1	T-1	604928,00	4415588,00	Maó	48,9
Turó 2	T-2	604945,00	4415685,00	Maó	48,7
Sant Climent	SC-1	603439,00	4414085,00	Maó	199,0
Camí Sa Forana	SC-2	602849,00	4413950,00	Maó	39,0
Malbúger 1	M-1	607367,47	4414229,81	Maó	40,9
Malbúger 2	M-2	607435,32	4414433,15	Maó	60,2
Llucmaçanes 3	L-3	606505,00	4414432,00	Maó	56,4
POIMA 3	P-3	606165,00	4415899,00	Maó	89,2

# Estudi de caracterització de les aigües subterrànies per determinar l'origen de la contaminació per nitrats a Menorca



Comunitat d'usuaris d'aigües de Menorca

Es Mercadal, 19 de febrer de 2020



**CONSELL INSULAR  
DE MENORCA**

DEPARTAMENT DE BIODIVERSITAT I  
MEDIOAMBIENT



**MENORCA**  
RESERVA DE BIOSFERA

Agustí Rodríguez Florit

**GeoServei** S.L.  
PROJECTES I GESTIÓ AMBIENTAL